



OÙ
SONT
LES
« GENS
DU
VOYAGE » ?

William Acker

Inventaire critique des aires d'accueil

éditions du commun

11 2,67 km - 30" ↔ 73 %
 55 % 9 % 0 %

00 département

INFORMATIONS SUR LE DEPARTEMENT

Nombre d'aires

Distance et temps mairie moyen

↔ Pourcentage d'aires isolées du tissu urbain d'habitation

Pourcentage d'aires avec nuisances

Pourcentage de communes accessibles

Pourcentage de sites SEVESO



NOM DE LA COMMUNE — 46°19'40.7"N 6°04'30.2"E

Distance mairie en km et en temps

↔ Isolée du tissu urbain d'habitation + caractéristique écrite

Proche du du tissu urbain d'habitation + caractéristique écrite

Nuisance + type de nuisance

Site SEVESO

Accueil PP > accueil de petit passage
parfois en complément d'une aire d'accueil

Accueil GP > accueil de grand passage
parfois en complément d'une aire d'accueil

GEX — 46°19'40.7"N 6°04'30.2"E



44

Loire-atlantique

40 3 km - 37" 61 %
 41 % 37 % 2 %

ANCENIS — 47°23'06.3"N 1°12'00.4"W

3 km - 40" Sortie de ville

BASSE-GOULAIN — 47°12'16.5"N 1°26'56.8"W

3,2 km - 39" 4 voies

LA BAULE-ESCOUBLAC — 47°17'58.5"N 2°18'04.0"W

8,8 km - 1h50 Zone industrielle
 Station d'épuration

BLAIN — 47°27'15.8"N 1°46'37.0"W

3 km - 37" Hors ville

BOUAYE — 47°09'17.2"N 1°40'42.0"W

2,3 km - 30"

BOUGUENAIS — 47°10'02.3"N 1°36'11.5"W

2,7 km - 34"



CHÂTEAUBRIANT — 47°42'14.3"N 1°24'26.5"W

3,9 km - 50" Zone d'activité
 Centre de tri, déchèterie



CLISSON — 47°05'58.7"N 1°16'38.7"W

1,4 km - 18"

COUËRON — 47°13'31.9"N 1°42'53.7"W

 2,1 km – 27"  Hors ville



DONGES — 47°19'45.3"N 2°05'00.9"W

 1,5 km – 19" 

GENESTON — 47°03'37.4"N 1°31'51.0"W

 1,4 km – 16"  ↔  Hors ville


GUÉRANDE — 47°20'33.7"N 2°24'53.5"W

 2,5 km – 31" 




LE LOROUX-BOTTEREAU — 47°14'40.9"N 1°20'19.2"W

 1,5 km – 19"  ↔  Zone d'activité





MACHECOUL — 46°59'08.4"N 1°50'54.6"W

 2,8 km – 35"  ↔  Hors ville

MONTOIR-DE-BRETAGNE — 47°19'37.8"N 2°09'50.7"W






 1,1 km – 14"  Sortie de ville  Déchèterie

NANTES — 47°14'00.1"N 1°29'10.0"W

 8 km – 1h39  ↔  Hors ville  Carrière, train

44





NANTES — 47°11'46.6"N 1°36'43.4"W

 6,9 km - 1h28  ↔  Zone industrielle
 4 voies, train, usines  Site seuil bas





NORT-SUR-ERDRE — 47°26'12.5"N 1°31'13.0"W

 1,7 km - 21"  ↔  Zone industrielle

ORVAULT — 47°15'37.3"N 1°37'19.0"W

 1,6 km - 22"  ↔  Zone d'activité  4 voies



PONTCHÂTEAU — 47°11'58.8"N 1°28'38.8"W

 4 km - 51"  ↔  Hors ville  4 voies



PORNICHET — 47°16'20.9"N 2°19'06.5"W

 2,8 km - 34"  ↔  Hors ville  Déchèterie



LE POULIGUEN — 47°16'27.2"N 2°26'20.1"W




 1,6 km - 20" 









REZÉ — 47°10'19.7"N 1°33'30.0"W

 2,8 km - 37" 



SAINT-BRÉVIN-LES-PINS — 47°16'07.0"N 2°08'58.8"W

 3,1 km - 39" 

SAINT-JEAN-DE-BOISEAU — 47°10'57.8"N 1°42'57.6"W
 1,8 km – 23"  ↔  Hors ville



 Installations haute tension
ST-JULIEN-DE-CONCELLES — 47°15'36.4"N 1°23'26.1"W
 1 km – 13"  Hors ville
SAINT-HERBLAIN — 47°14'24.6"N 1°38'27.1"W
 3,9 km – 50"  ↔  Hors ville  Décharge
SAINTE-LUCE-SUR-LOIRE — 47°14'16.6"N 1°29'06.3"W
 1,8 km – 22"  ↔  Hors ville  4 voies, carrière, train
SAINT-NAZAIRE — 47°18'19.4"N 2°11'08.1"W
 4,9 km – 1h01  ↔  Zone d'activité  4 voies, train
SAINT-PHILBERT-DE-GRAND-LIEU

— 47°01'01.6"N 1°36'31.2"W



 4,1 km – 51"  ↔  Hors ville  Déchèterie
SAINT-SÉBASTIEN — 47°11'58.8"N 1°28'38.8"W
 2,3 km – 29"  ↔  Hors ville
SAUTRON — 47°16'29.5"N 1°43'00.8"W
 3,8 km – 47" 

44





SAVENAY — 47°22'13.1"N 1°55'50.8"W

 1,7 km - 24"  Hors ville

LES SORINIÈRES — 47°08'33.6"N 1°32'49.2"W

 1,6 km - 20" 

SUCÉ-SUR-ERDRE — 47°19'16.5"N 1°32'10.4"W

 2,7 km - 33"  ↔  Hors ville  Train



THOUARÉ-SUR-LOIRE — 47°17'20.8"N 1°24'26.6"W

 3,5 km - 43"  ↔  Hors ville

TRELLIÈRES — 47°19'46.4"N 1°35'46.0"W

 2 km - 25"  ↔  Hors ville

TRIGNAC — 47°17'54.5"N 2°13'37.2"W

 5,1 km - 1h04  Hors ville

VALLET — 47°10'01.8"N 1°15'04.4"W

 1,7 km - 22"  ↔  Hors ville

VERTOU — 47°10'37.1"N 1°27'33.9"W

 1,8 km - 22"  ↔  Hors ville  Déchèterie